






























TECKENFÖRKLARING

-  Ägoslagsgräns
-  Staket
-  Föreslagen ny byggnad
-  Hårdgjord yta
-  Huvudbyggnad
-  Mindre byggnad, komplementbyggnad eller skärmtak
-  Gräsyta eller plantering



PLANENS SYFTE:
 Huvudsyftet med detaljplanen är att möjliggöra utbyggnad av skolverksamheten inom Långaveka 1:17 och 4:1. Förslaget möjliggör även för etablering av en ny idrottshall. Vidare är ett syfte med planförslaget att förbättra trafiksituationen, angöring och parkering samt gång och cykelvägar till skolan.

- TECKENFÖRKLARING**
-  Fasthetsgräns
 -  Traktgräns
 -  Kvartalsgräns
 -  CENTRALA KVARTALSSYSTEM
 -  BERGA Traktsystem
 -  2 Rättningsnummer, fastighet med kvartersnamn
 -  12 Rättningsnummer, fastighet med traktnamn
 -  S7 GA2 Rättningsnummer, samfällighet gemensamhetsansett
 -  Rättningsgräns
 -  Länshytt Bostad, Uthus, Skåningsåsa
 -  Traktmark Bostad, Uthus, Skåningsåsa
 -  Kyrka
 -  Transformator
 -  Staket
 -  Sammur
 -  Stömur
 -  Håll
 -  Kyrkans
 -  Sjö
 -  Silt
 -  Dike
 -  Ägostegsgräns
 - Barnskog resp. övrigt
 - Träd
 - Åker
 - Berg i dagen
 - Ång
 - Järnväg
 - Belysningsstolpe
 - Operativt/tekniskt
 - Ledningsstolpe
 - Kabelskåp
 - Markhöjd
 - Höjdnäring
 - Riktlinj

Rättigheter och samfälligheter kan vara ofullständigt redovisade. Kartan innehåller detaljer med olika kvalitet.

Framställt genom utdrag ur digital registerkarta, kommunens primärkarta samt nymätning.

Fastighetsredovisning där brytpunkter ej redovisas med cirkelsymbol är osäker.

Mätstandard III Beteckningsstandard HMK-Ka

Fastighetsredovisningen gällande 2018-09-10

Detaljredovisningen gällande 2018-09-17

Höjdnät gällande 2010-04-12

GRUNDKARTA
 Långaveka 1:17 m.fl (4:1)
 Falkenbergs kommun, Hallands län

Upprättad av
METRIA AB
 Sandsgatan 1, 311 31 FALKENBERG

Upprättad: 2018-09-21
 Redigerad: 2018-11-29

Upprättad av: Hans Jensen, Sven Wallberg

Plan: SWEREF 99 12 00
 Höjd: RH 2000
 Skala: 1:1 000 / A0




UPPLYSNINGAR
 Till planen hör:
 - Plankarta med bestämmelser
 - Planbeskrivning
 - Illustrationskarta
 - Fastighetsförteckning

Övriga handlingar:
 - Dagvattenutredning, COWI, 2018-09-05
 - Geoteknisk undersökning, Sigma Civil, 2017-11-29
 - Arkeologisk utredning, Länsstyrelsen Hallands Län, 2017-10-09
 - Trafikutredning, AF, 2018-01-25

Detaljplan för skola
Långaveka 1:17, del av, m.fl.

ANTAGANDEHANDLING
 Utökad planförfarande

Upprättad 2018-02-27, reviderad 2018-11-20

Cecilia Emanuelsson
 Planarkitekt

Daniel Helsing
 Planchef

Antagen av kommunfullmäktige:
 2018-12-18 § 306
 Intygår:

Laga kraft vunnit:
 2019-01-11
 Intygår:

Cecilia Emanuelsson

Cecilia Emanuelsson



FALKENBERG

Planen är ritad i koordinatsystem
 Plan: Sweref 99 12 00
 Höjdf: RH 2000

A1 = Skala 1:1000
 A3 = Skala 1:2000

M116

Illustrationskarta

Skala: 1:1000 (A1)

