








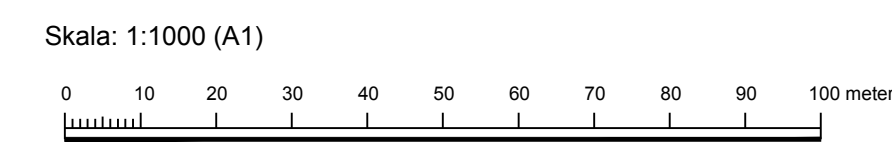
# TECKENFÖRKLARING


























-  Ägoslagsgräns
-  Staket
-  Föreslagen ny byggnad
-  Hårdgjord yta
-  Huvudbyggnad
-  Mindre byggnad, komplementbyggnad eller skärmtak
-  Gräsyta eller plantering



**PLANENS SYFTE:**  
 Huvudsyftet med detaljplanen är att möjliggöra utbyggnad av skolverksamheten inom Långaveka 1:17 och 4:1. Förslaget möjliggör även för etablering av en ny idrottshall. Vidare är ett syfte med planförslaget att förbättra trafiksituationen, angöring och parkering samt gång och cykelvägar till skolan.

## Illustrationskarta



- TECKENFÖRKLARING**
-  Fastighetsgräns
  -  Traktgräns
  -  Kommungräns
  -  CENTRALEN Kvarteretsgräns
  -  BERGA Traktgräns
  -  2 Reguleringsnummer, fastighet med kvartersnamn
  -  12 Reguleringsnummer, fastighet med kvartersnamn
  -  S7 GAZ Reguleringsnummer, samfällighet gemensamhetsansett
  -  Rättsgräns, gräns
  -  Länsmitt Bostad, Utus, Skåmsk
  -  Talmitt Bostad, Utus, Skåmsk
  -  Transformator
  -  Staket
  -  Stenmur
  -  Stålmur
  -  Hek
  -  Kåbana
  -  Slip
  -  Dörr
  -  Apoteksgård
  -  Barnskog resp lövskog
  -  Träd - Kärl
  -  Akur - Berg i dagen
  -  Ång
  -  Järnväg
  -  Belysningsstolpe
  -  Oavskärmt område
  -  Ledningsstolpe
  -  Kabelstolpe
  -  Markhöjd
  -  Höjdnivå
  -  Rullstolsrygga

Rättigheter och samfälligheter kan vara ofullständigt redovisade. Kartan innehåller detaljer med olika kvalitet.  
 Framställt genom utdrag ur digital registerkarta, kommunens primärkarta samt nymätning.  
 Fastighetsredovisning där brytpunkter ej redovisats med cirkelsymbol är osäker.  
 Mätclass III  
 Beteckningsstandard HMK-Ka  
 Fastighetsredovisningen gällande 2018-09-10  
 Detaljredovisningen gällande 2018-09-17  
 Höjdukur gällande 2010-04-12

**GRUNDKARTA**  
 Långaveka 1:17 mfl (4:1)  
 Falkenbergs kommun, Hallands län

Upprättad av  
**METRIA AB**  
 Sandgatan 1, 311 31 FALKENBERG

Upprättad Ritad av Ansvarig mätare

2018-09-21 Hans Jensen Sven Wallberg

Koordinatsystem Skala  
 Plan SWEREF 99 12 00 RH 2000 1:1 000 / AD  
 Höjd: RH 2000

**UPPLYSNINGAR**  
 Till planen hör:  
 - Plankarta med bestämmelser  
 - Planbeskrivning  
 - Illustrationskarta  
 - Fastighetsförteckning

Övriga handlingar:  
 - Dagvattenutredning, COWI, 2018-09-05  
 - Geoteknisk undersökning, Sigma Civil, 2017-11-29  
 - Arkeologisk utredning, Länsstyrelsen Hallands Län, 2017-10-09  
 - Trafikutredning, ÅF, 2018-01-25

Detaljplan för skola  
**Långaveka 1:17, del av, m.fl.**

**ANTAGANDEHANDLING**  
 Utökad planförfarande

Upprättad 2018-02-27  
 Reviderad 2018-11-20

Cecilia Emanuelsson  
 Planarkitekt

Daniel Helsing  
 Planchef

Antagen av kommunfullmäktige:  
 20xx-xx-xx  
 Ittygar:

Laga kraft vunen:  
 20xx-xx-xx  
 Ittygar:

Förnamn Efternamn



FALKENBERG

Planen är ritad i koordinatsystem  
 Plan: Sweref 99 12 00  
 Höjd: RH 2000

A1 = Skala 1:1000  
 A3 = Skala 1:2000

**XXX**