
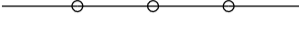







TECKENFÖRKLARING

-  Ägoslagsgräns
-  Staket
-  Föreslagen ny byggnad
-  Hårdgjord yta
-  Huvudbyggnad
-  Mindre byggnad, komplementbyggnad eller skärmtak
-  Gräsyta eller plantering

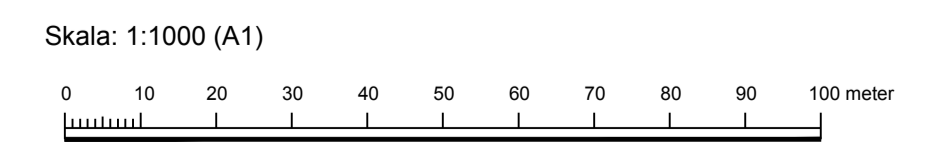



LÅNGAVEKA

UPPLYSNINGAR
Till planen hör:
- Plankarta med bestämmelser
- Planbeskrivning
- Illustrationskarta
- Fastighetsförteckning

Övriga handlingar:
- Dagvattenutredning, COWI, 2018-02-12
- Geoteknisk undersökning, Sigma Civil, 2017-11-29
- Arkeologisk utredning, Länsstyrelsen Hallands Län, 2017-10-09
- Trafikutredning, ÄF, 2018-01-25

Illustrationskarta



| | | |
|--|--|---|
| Detaljplan för skola Långaveka 1:17, del av, m.fl. | |  FALKENBERG |
| SAMRÅDSHANDLING Normalt planförfarande Upprättad 2018-02-27 | | |
| Cecilia Emanuelsson Planarkitekt | Daniel Helsing Planchef | Planen är ritad i koordinatsystem Plan: Sweref 99 12 00 Höjd: RH 2000 A1 = Skala 1:1000 A3 = Skala 1:2000 |
| Antagen av kommunfullmäktige: 20xx-xx-xx Intygat: | Laga kraft vunnen: 20xx-xx-xx Intygat: | XXX |
| Förnamn Efternamn | Förnamn Efternamn | |

Xref ritning: \171006_siplan_rensad.dwg
 \171006_FÖRUTSÄTTNINGAR\te. RITNING\underslag\171006_Långaveka_4_1_sep2017.dwg
 \171006_FÖRUTSÄTTNINGAR\te. RITNING\underslag\171006_Långaveka_4_1_sep2017.dwg
 \171006_FÖRUTSÄTTNINGAR\te. RITNING\underslag\171006_Långaveka_4_1_sep2017.dwg
 \171006_FÖRUTSÄTTNINGAR\te. RITNING\underslag\171006_Långaveka_4_1_sep2017.dwg