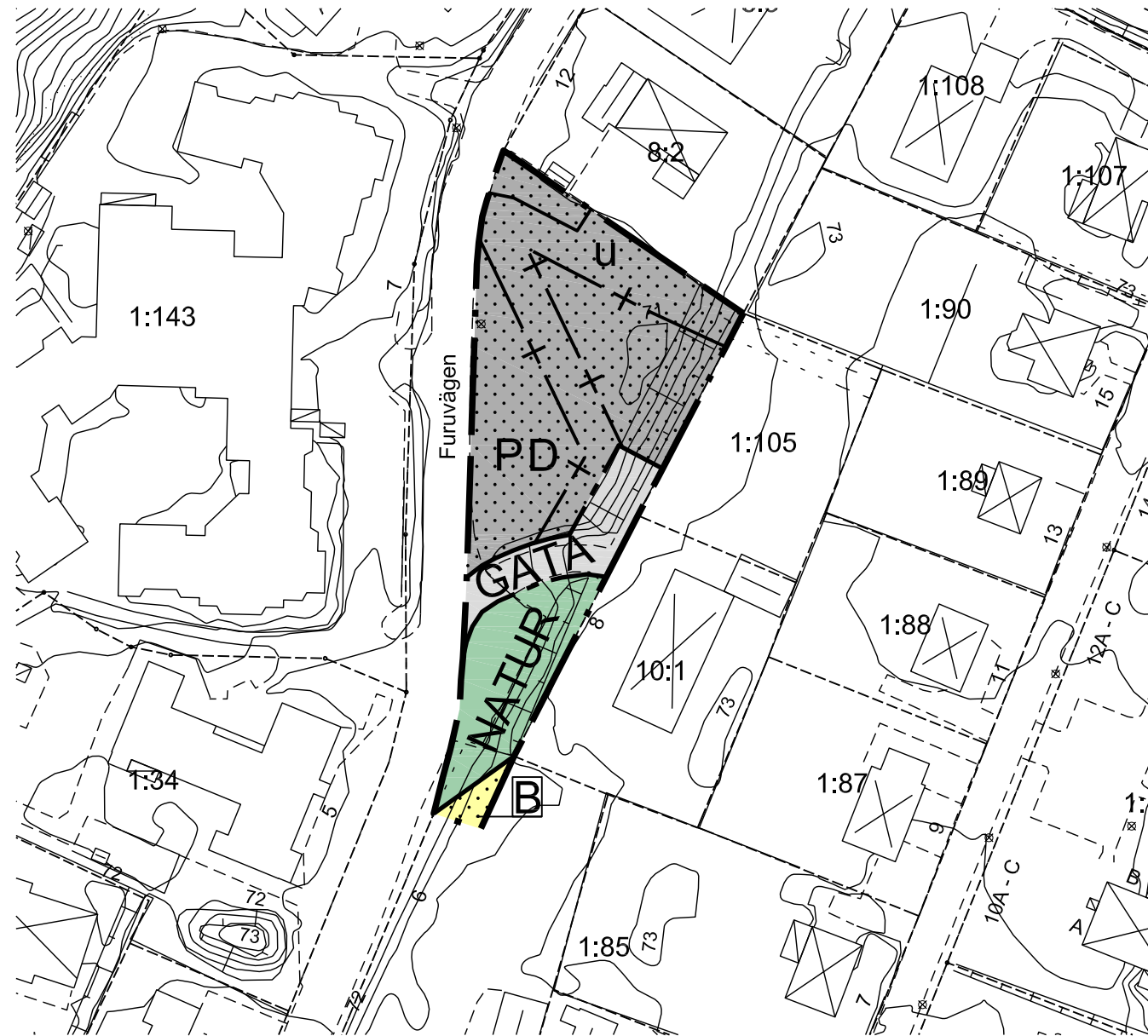


# Plankarta



## PLANBESTÄMMELSER

Följande gäller inom områden med nedanstående beteckningar. Endast angiven användning och utformning är tillåten. Där beteckning saknas gäller bestämmelsen inom hela planområdet.

## GRÄNSBETECKNINGAR

- — — — — Planområdesgräns
- - - - - Användningsgräns
- + — — — Administrativ gräns

## ANVÄNDNING AV MARK OCH VATTEN

Allmänna platser med enskilt huvudmannaskap, 4 kap 8 § 2

- GATA Lokalgata
- NATUR Naturområde

Kvarterstmark, 4 kap 5 § 3

- B Bostäder
- D Vård
- P Parkering

## EGENSKAPSBESTÄMMELSER FÖR KVARTERSMARK

Bebyggandets omfattning

- Marken får inte förses med byggnad, 4 kap 11 § 1

## ADMINISTRATIVA BESTÄMMELSER

Huvudmannaskap

Huvudmannaskapet är enskilt för allmän plats, 4 kap 7 §

Genomförandetid

Genomförandetiden är 10 år, 4 kap 21 §

Markreservat

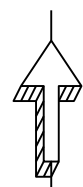
u Markreservat för allmännyttiga underjordiska ledningar, 4 kap 6 §

## PLANENS SYFTE:

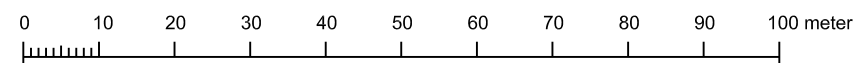
Planförslaget syftar till att utöka befintlig parkering på del av fastigheten Ullared 1:142 genom att planlägga området för parkerings- och vårdändamål. Vidare är syftet att reglera befintlig tillfart till bostadsfastigheter samt att reglera en mindre del för bostadsändamål enligt rådande förutsättningar.

## UPPLYSNINGAR

- Till planen hör:
- Plankarta med bestämmelser
  - Planbeskrivning
  - Illustrationskarta
  - Fastighetsförteckning



Skala: 1:1000



Cadritad av: Elisabet Wästlund, ÅF Infrastructure AB

Detaljplan för

## del av Ullared 1:142

## SAMRÅDSHANDLING

Standardförfarande

Upprättad 2019-03-22  
Reviderad 20XX-XX-XX

Anna Modigh  
Planarkitekt

Antagen av kommunfullmäktige:  
20XX-XX-XX  
Intygat:

Förnamn Efternamn

Daniel Helsing  
Planchef

Laga kraft vunnen:  
20XX-XX-XX  
Intygat:

Förnamn Efternamn



Falkenbergs  
kommun

Planen är ritad i koordinatsystem  
Plan: Sweref 99 12 00  
Höjd: RH 2000

A1 = Skala 1:500  
A3 = Skala 1:1000

# XXX