


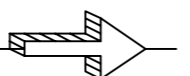


TECKENFÖRKLARING

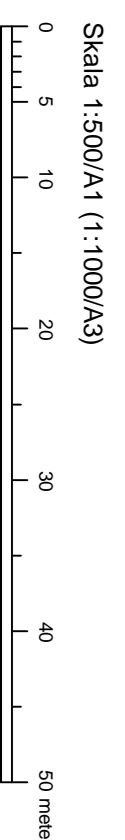
-  Kvartersmark för bostäder
-  Byggnader, exempel på hur byggrätt kan nyttjas
-  Byggnadsstilbehör, altaner




PLANENS SYFTE:
Huvudsyftet med detaljplanen är att medge bostadsbebyggelse i form av
enbostadshus.

- UPPLYSNINGAR
Till planen hör:
- Planera med bestämmelser
 - Planbeskrivning
 - Illustrationskarta
 - Samrådsredogörelse
 - Granskingsutlåtande
 - Fastighetsförteckning

Illustrationskarta



Detailplan för bostäder Ettra 2:69, 2:74 och 2:95		 Falkenbergs kommun
Antagandehandling Standardförärende		
Upprättad 2022-05-17 Reviderad 2022-10-27, 2023-04-04		Planen är ritad i koordinatsystem Plan: Swebel 99 12 00 Höjd: RH 2000
Planenheten, Falkenbergs kommun	Laga kräft vunen: 20XX-XX-XX Inngår:	A1 = Skala 1:500 A3 = Skala 1:1000
Antagen av kommunfullmäktige 20XX-XX-XX Inngår:	Förnamn Efternamn	XXX
Förnamn Efternamn		